










Présentation du bassin versant

- Limites du bassin versant 
- Cours d'eau concerné 
- Occupation des sols sur le bassin versant amont (champs, prairie, urbanisation, ...) 
- Données climatiques (pluviométrie de la période proposée) 


Enjeux DCE

- Code et objectif d'état de la masse d'eau 
- Délai d'atteinte du bon état ou du bon potentiel de la masse d'eau 
- Paramètre déclassant 


Contiguïté avec espace protégé

- ZH, NATURA 2000, ... 

Usages existants

- Recensement des usages de l'eau situés dans la zone influencée (notamment pratiques agricoles, AEP, prises d'eau ainsi que les usages récréatifs) 

Objet de la vidange

- Travaux, entretien... 

 Données de 1er niveau (impact potentiel faible)

 Données de 2ème niveau (impact potentiel modéré à important)

 Données de 3ème niveau (impact potentiel majeur)

Avertissement : les données ciblées sont des recommandations à adapter en fonction des projets et n'ont en aucun cas un caractère d'opposabilité